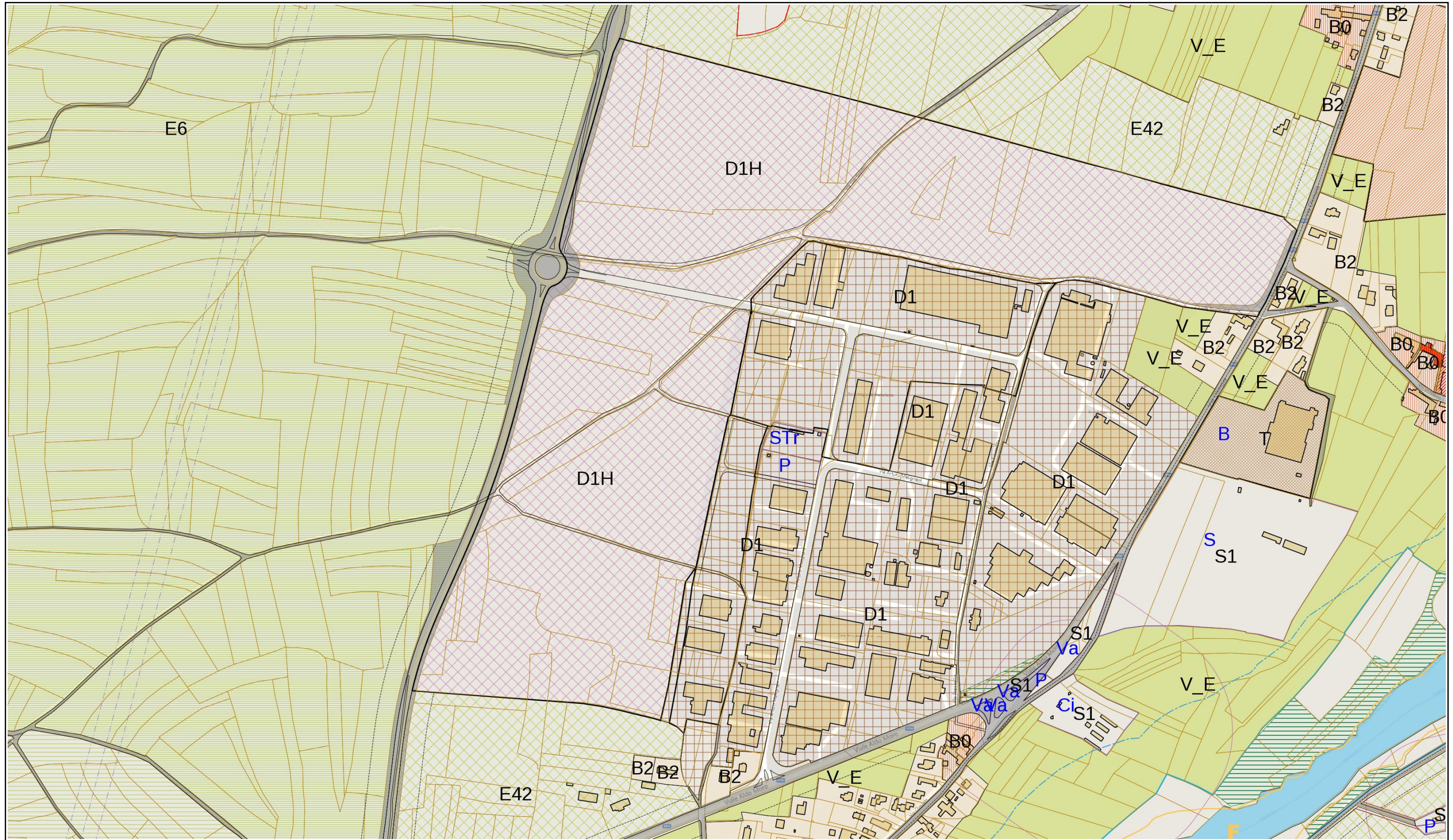
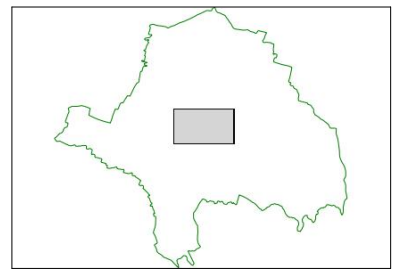




Comune di Premariacco

# P.R.P.C. Zona D1/H













Comune di Premariacco

## P.R.P.C. Zona D1/H








### Legenda

BingMaps (mappa stradale)






#### RESIDENZA

-  Zona A - Aree insediative di pregio storico - architettonico - culturale
-  Zona B0 - Aree insediative storiche parzialmente trasformate
-  Zona B1 - Aree insediative residenziali centrali di tipo intensivo
-  Zona B2 - Aree insediative residenziali di tipo prevalentemente estensivo
-  Zona C - Aree residenziali di espansione
-  Zona O - Ambito polifunzionale residenziale e servizi
-  Zona T - Ambiti di trasformazione
-  Zona V/E - Verde agricolo di protezione




#### PRODUZIONE

-  Zona D1 - Insediamenti industriali e artigianali di interesse regionale
-  Zona D3.1 - Insediamenti industriali e artigianali singoli esistenti, parzialmente
-  Zona D3.2 - Insediamenti industriali e artigianali singoli esistenti, compatibili
-  Zona D3.3 - Insediamenti per attivita' di lavorazione di inerti
-  Zona D1/H - Insediamenti per attivita' miste industriali-artigianali e
-  Zona H2 - Insediamenti commerciali, ricettivi e per servizi vari
-  Zona H3 - Insediamenti per attivita' commerciali esistenti



#### AGRICOLTURA

-  Zona E4.1 - Ambiti collinari
-  Zona E4.2 - Ambiti agricoli di tutela paesaggistica dei centri abitati
-  Zona E5 - Ambiti di preminente interesse agricolo
-  Zona E6 - Ambiti di interesse agricolo
-  Zona E7 - Ambiti per allevamenti zootecnici intensivi esistenti

#### AMBIENTE




-  Area di rilevante interesse ambientale n. 16 del Fiume Torre - Malina
-  Area di rilevante interesse ambientale n. 17 del Fiume Natisone
-  Sito di importanza comunitaria (S.I.C.)

#### SERVIZI ED ATTREZZATURE COLLETTIVE








-  Zona S1 - Servizi ed attrezzature collettive
-  Zona S2 - Attrezzature private di interesse pubblico

#### VINCOLI NORMATIVI E AMBIENTALI




##### Puntuali


-  Edifici storici
-  Castelliere protostorico di Orsaria
-  Albero monumentale

##### Territoriali

-  Aree boscate di valore paesaggistico
-  Prati stabili
-  Discarica in corso di recupero
-  Discarica esaurita
-  Ambiti sottoposti a vincolo paesaggistico ex D.Lgs. n.42/2004
-  Aree escluse dal vincolo paesaggistico (art. 142, comma 2 ex
-  Beni soggetti a tutela ex L. 1497/39

#### INFRASTRUTTURE

-  Viabilita' esistente
-  Rettifica stradale
-  Viabilita' di progetto

 Ambito di rispetto per la localizzazione del tracciato della strada di collegamento

 Pista ciclabile

#### LIMITI DI RISPETTO

 Stradale

 Cimiteriale

 Depuratori

#### RETI TECNOLOGICHE E RELATIVI RISPETTI

 Metanodotto

 Elettrodotta

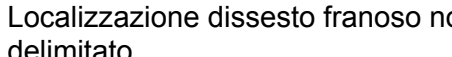
 Oleodotto

#### PRESCRIZIONI GEOLOGICHE

 Classe di pericolosità P2 - media

 Classe di pericolosità P3 - elevata

 Classe di pericolosità P4 - molto elevata

 Localizzazione dissesto franoso non delimitato

#### PRESCRIZIONI IDRAULICHE

 Area Fluviale

 Classe di pericolosità P1 - moderata

 Classe di pericolosità P2 - media

 Classe di pericolosità P3 - elevata

#### ALTRE INFORMAZIONI

 Prescrizioni

 Prescrizioni

 Perimetro Piano Attuativo

 Corsi d'acqua

 Comuni FVG 2015

 Acque catastali

 Strade catastali

 Acque fondiario

 Edifici catastali

 Strade fondiario

 Particelle catastali